Etapa 1

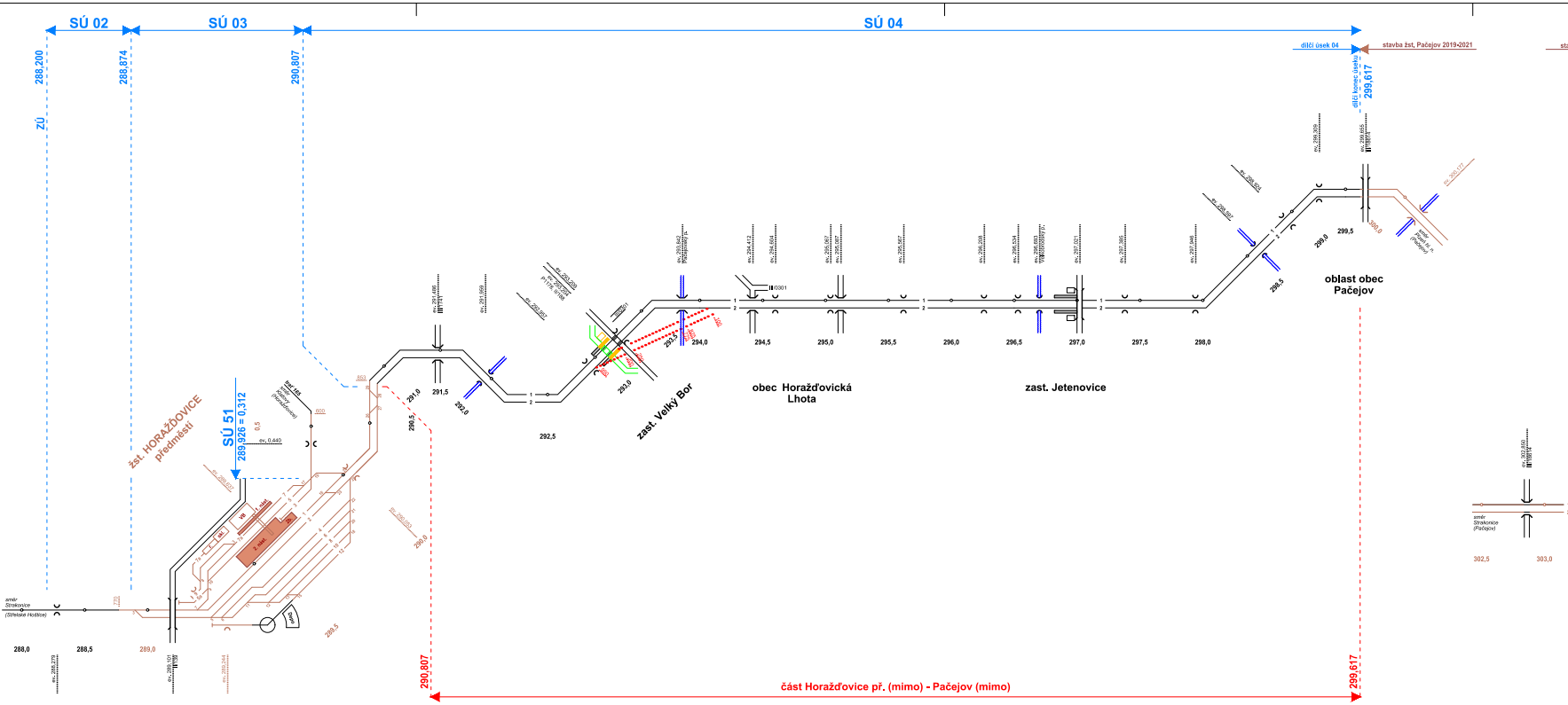
SÚ 02
SÚ 03
SÚ 04
ZÚ
288,200
288,874
290,807
dílčí úsek 04
dílčí konec úseku
299,617
stavba žst. Pačejov 2019-2021
SÚ 51
289,926 = 0,312
žst. HORAŽĎOVICE předměstí
trať 185 směr Klatovy (Horažďovice)
směr Strakonice (Střelské Hoštice)
ev. 0,440
ev. 288,279
ev. 289,101
ev. 289,244
ev. 289,637
ev. 290,085
ev. 291,486
ev. 291,959
ev. 293,842
ev. 294,412
ev. 294,604
ev. 297,021
ev. 297,946
ev. 298,597
ev. 298,924
ev. 299,309
ev. 299,855
ev. 300,177
VB
1. nást.
2. nást.
Depo
288,0
288,5
289,0
289,5
290,0
290,5
291,0
291,5
292,0
292,5
293,0
293,5
294,0
294,5
295,0
295,5
296,0
296,5
297,0
297,5
298,0
298,5
299,0
299,5
300,0
302,5
303,0
zast. Velký Bor
obec Horažďovická Lhota
zast. Jetenovice
oblast obec Pačejov
směr Plzeň hl. n. (Pačejov)
směr Strakonice (Pačejov)
ev. 302,850
290,807
299,617
část Horažďovice př. (mimo) - Pačejov (mimo)

Etapa 2

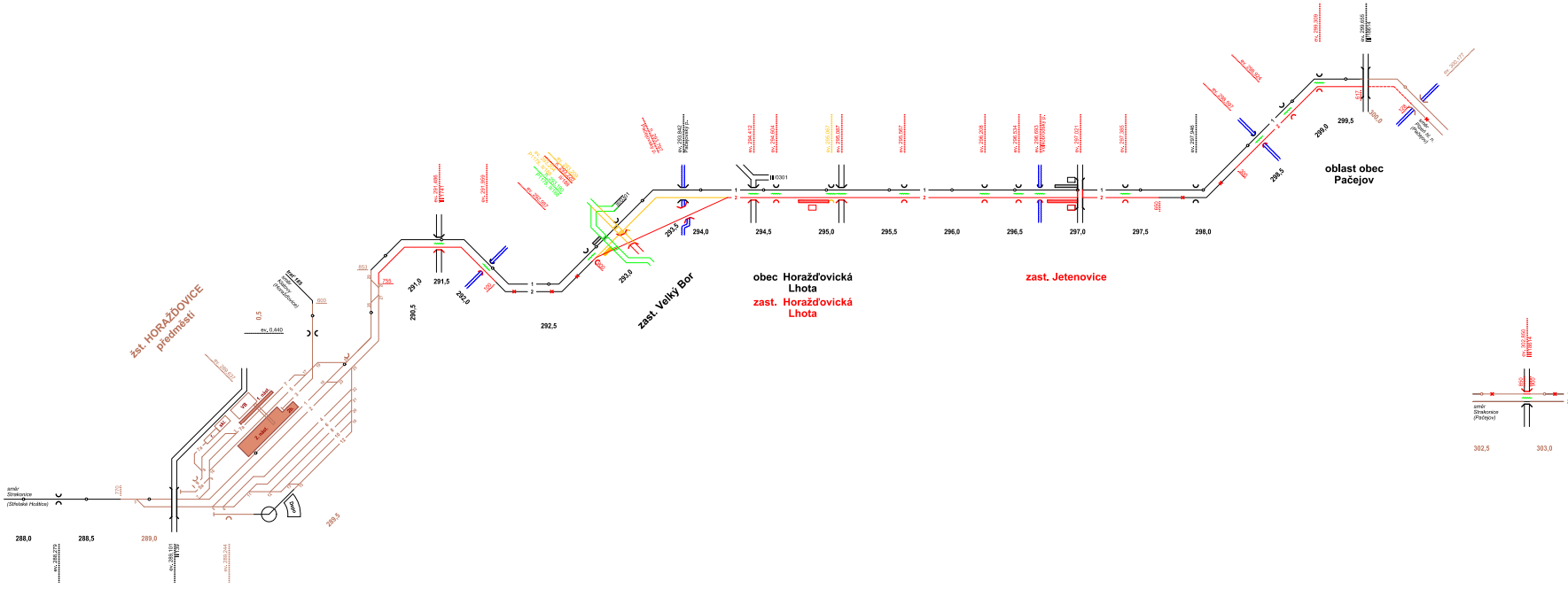
žst. HORAŽĎOVICE předměstí
trať 185 směr Klatovy (Horažďovice)
směr Strakonice (Střelské Hoštice)
ev. 0,440
VB
1. nást.
2. nást.
Depo
288,0
288,5
289,0
289,5
290,5
291,0
291,5
292,0
292,5
293,0
293,5
294,0
294,5
295,0
295,5
296,0
296,5
297,0
297,5
298,0
298,5
299,0
299,5
300,0
302,5
303,0
zast. Velký Bor
obec Horažďovická Lhota
zast. Horažďovická Lhota
zast. Jetenovice
oblast obec Pačejov
směr Strakonice (Pačejov)
ev. 302,850

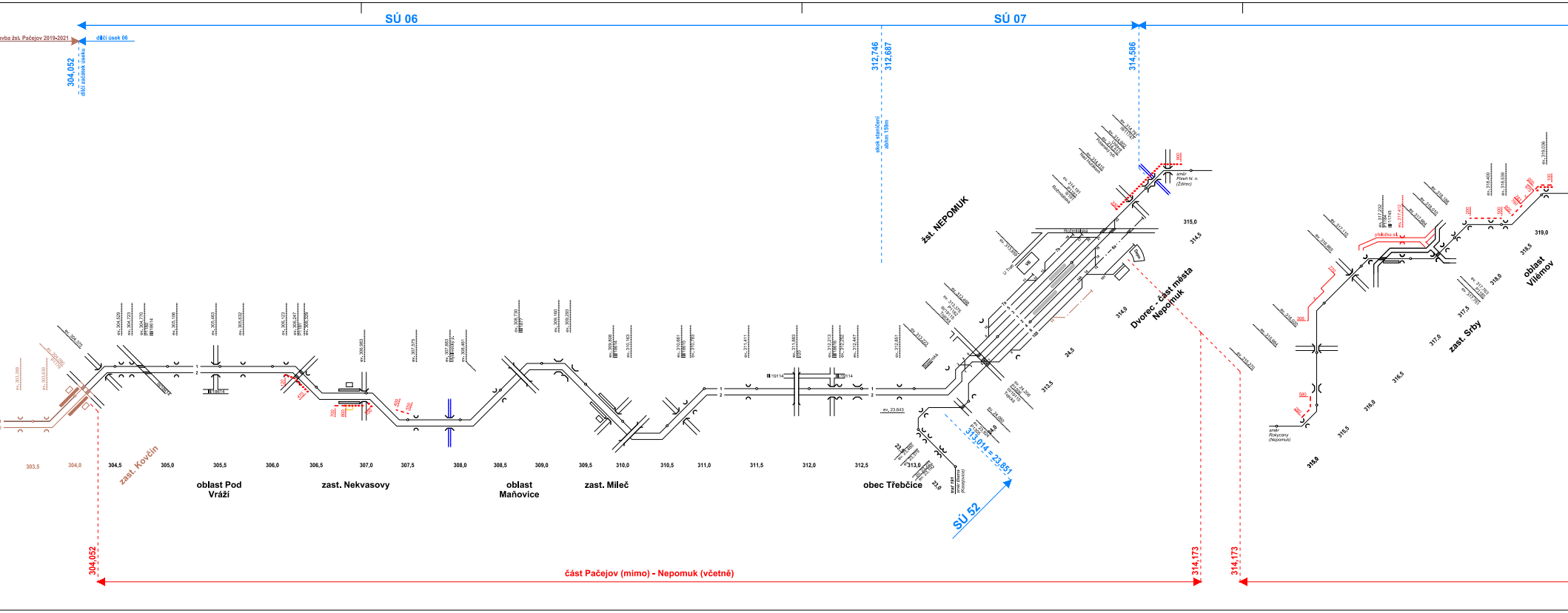
SÚ 06
SÚ 07
vba žst. Pačejov 2019-2021
dílčí úsek 06
304,052
dílčí začátek úseku
312,746
312,687
skok staničení
délka 159m
314,586
žst. NEPOMUK
Dvorec - část města Nepomuk
oblast Vlčemov
zast. Srby
zast. Kovčín
oblast Pod Vráží
zast. Nekvasovy
oblast Maňovice
zast. Mileč
obec Třebčice
313,014 = 23,851
SÚ 52
303,5
304,0
304,5
305,0
305,5
306,0
306,5
307,0
307,5
308,0
308,5
309,0
309,5
310,0
310,5
311,0
311,5
312,0
312,5
313,0
313,5
314,0
314,5
315,0
315,5
316,0
316,5
317,0
317,5
318,0
318,5
319,0
23,0
24,5
směr Plzeň hl. n. (Zdirec)
směr Rokycany (Nepomuk)
trať 191 směr Blatná (Kolešovice)
304,052
314,173
314,173
část Pačejov (mimo) - Nepomuk (včetně)

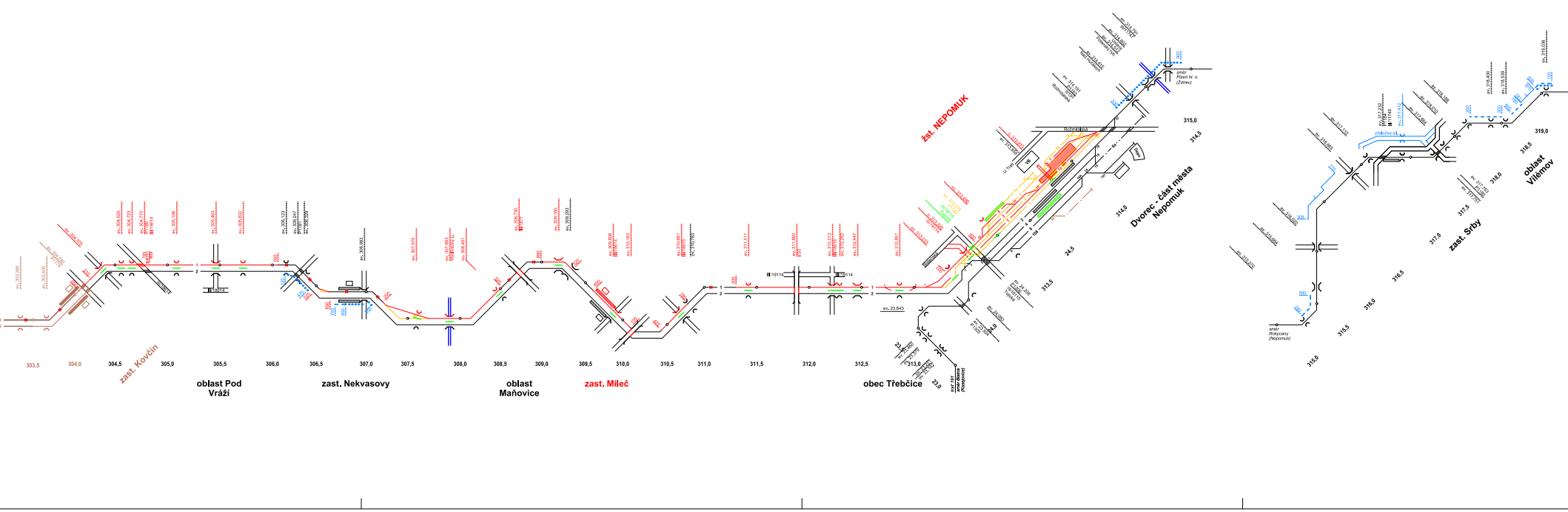
žst. NEPOMUK
Dvorec - část města Nepomuk
oblast Vlčemov
zast. Srby
zast. Kovčín
oblast Pod Vráží
zast. Nekvasovy
oblast Maňovice
zast. Mileč
obec Třebčice
303,5
304,0
304,5
305,0
305,5
306,0
306,5
307,0
307,5
308,0
308,5
309,0
309,5
310,0
310,5
311,0
311,5
312,0
312,5
313,0
313,5
314,0
314,5
315,0
315,5
316,0
316,5
317,0
317,5
318,0
318,5
319,0
23,0
24,5
směr Plzeň hl. n. (Zdirec)
směr Rokycany (Nepomuk)
trať 191 směr Blatná (Kolešovice)

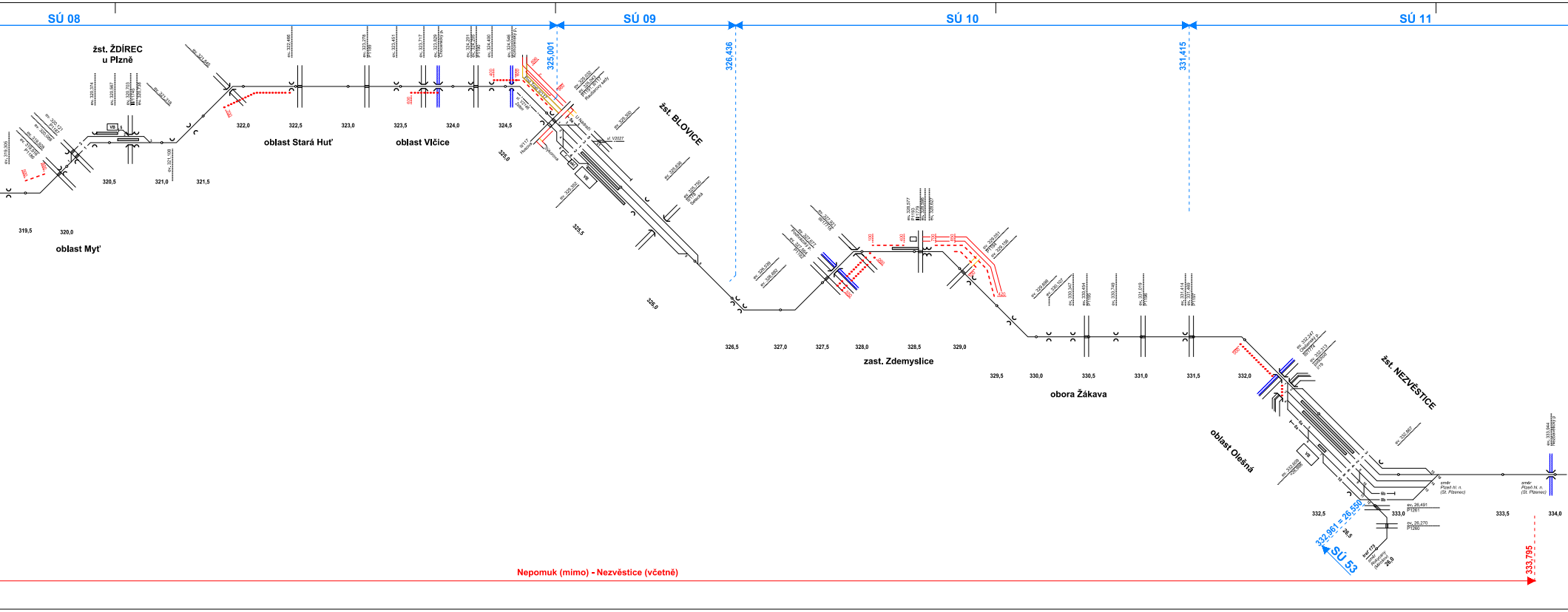
SÚ 08
SÚ 09
SÚ 10
SÚ 11
325,001
326,436
331,415
žst. ŽDÍREC u Plzně
oblast Myť
oblast Stará Huť
oblast Vlčice
žst. BLOVICE
zast. Zdemyslice
obora Žákava
oblast Olešná
žst. NEZVĚSTICE
319,5
320,0
320,5
321,0
321,5
322,0
322,5
323,0
323,5
324,0
324,5
325,0
325,5
326,0
326,5
327,0
327,5
328,0
328,5
329,0
329,5
330,0
330,5
331,0
331,5
332,0
332,5
333,0
333,5
334,0
332,961 = 26,550
SÚ 53
333,795
Nepomuk (mimo) - Nezvěstice (včetně)

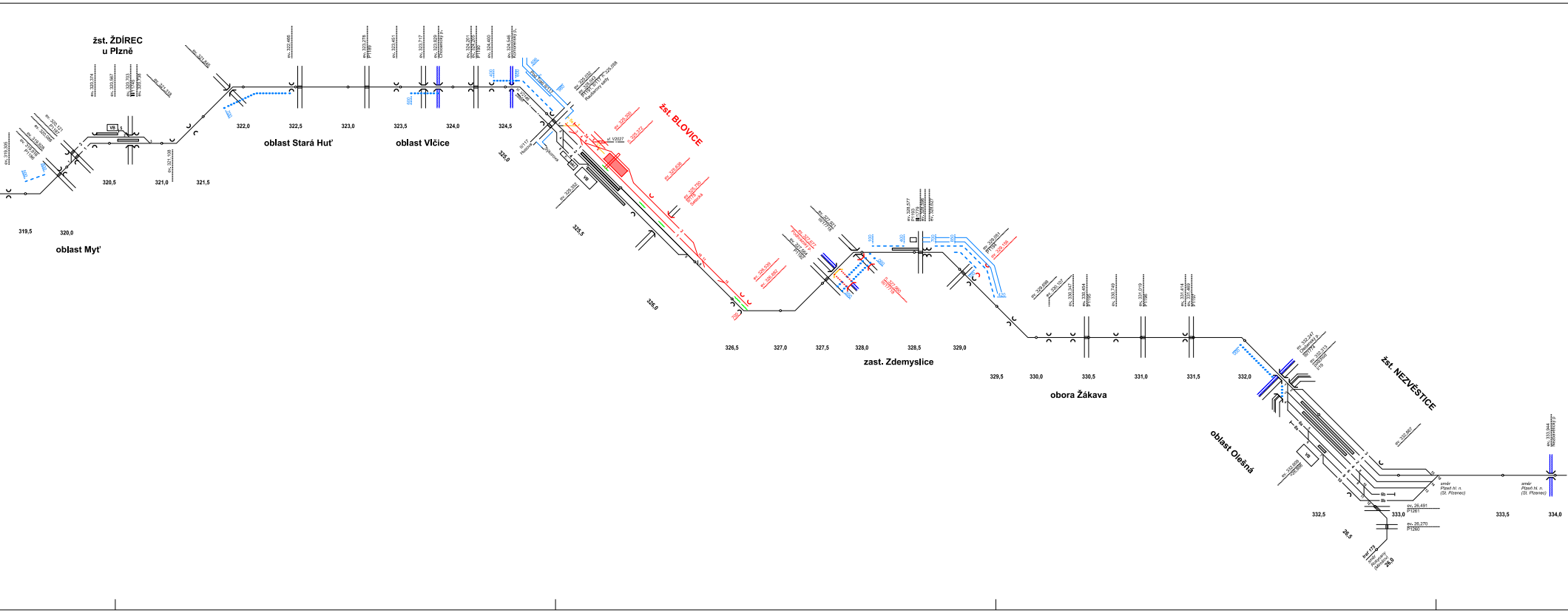
žst. ŽDÍREC u Plzně
oblast Myť
oblast Stará Huť
oblast Vlčice
žst. BLOVICE
zast. Zdemyslice
obora Žákava
oblast Olešná
žst. NEZVĚSTICE
319,5
320,0
320,5
321,0
321,5
322,0
322,5
323,0
323,5
324,0
324,5
325,0
325,5
326,0
326,5
327,0
327,5
328,0
328,5
329,0
329,5
330,0
330,5
331,0
331,5
332,0
332,5
333,0
333,5
334,0

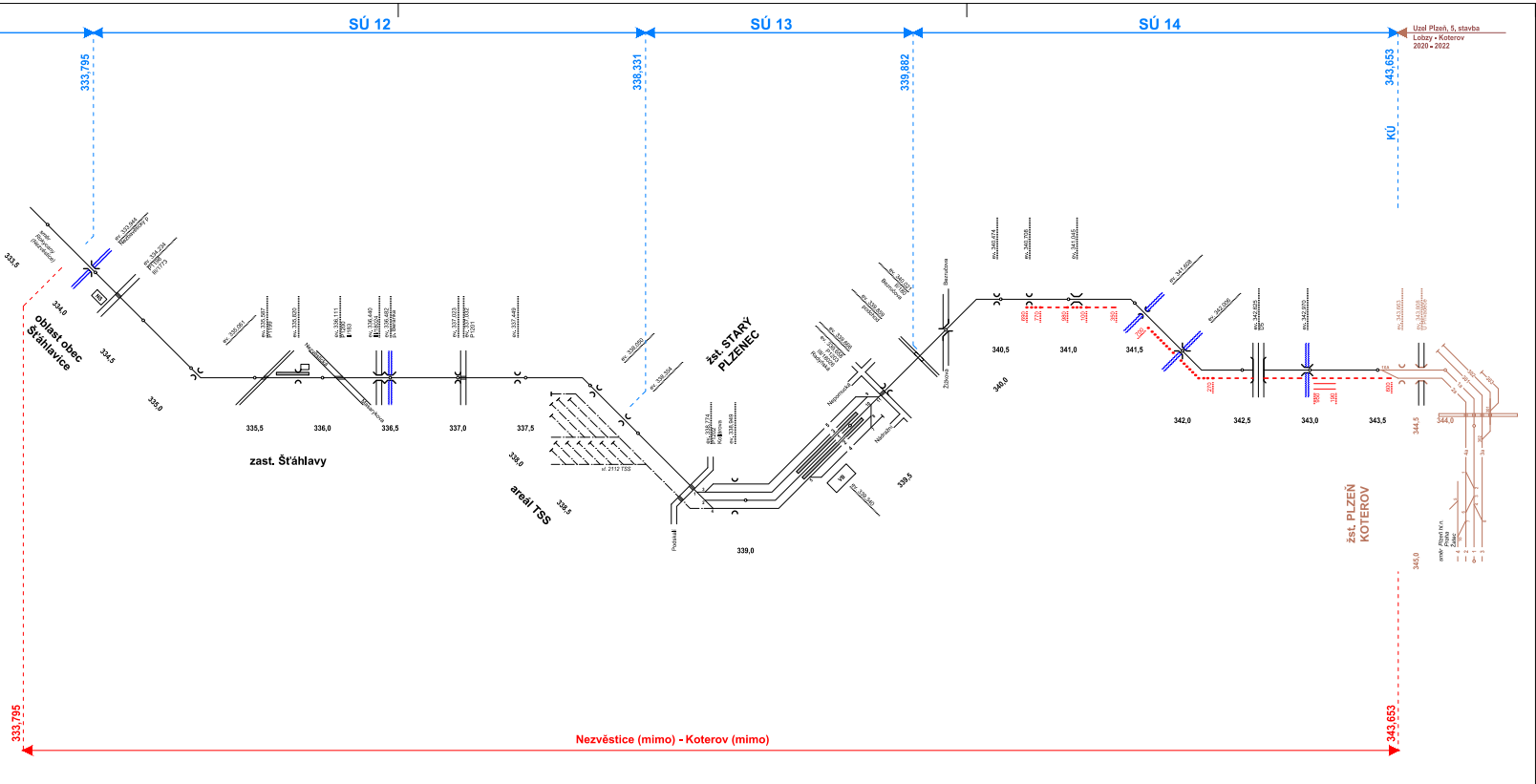
SÚ 12
SÚ 13
SÚ 14
333,795
338,331
339,882
343,653
KÚ
Uzel Plzeň, 5, stavba
Lobzy - Koterov
2020 - 2022
oblast obec Šťáhlavice
zast. Šťáhlavy
areál TSS
žst. STARÝ PLZENEC
žst. PLZEŇ KOTEROV
333,5
334,0
334,5
335,0
335,5
336,0
336,5
337,0
337,5
338,0
338,5
339,0
339,5
340,0
340,5
341,0
341,5
342,0
342,5
343,0
343,5
344,0
344,5
345,0
333,795
343,653
Nezvěstice (mimo) - Koterov (mimo)

LEGENDA:

- stávající kolej
- vlečková kolej
- kolej ve výstavbě (vč. žel. spodku)
- směrová a výšková úprava koleje
- koleje - výstavba v souběhu
- kolej bez provozu
- rušená kolej a zařízení
- provizorní kolej, nástupiště
- dokončená kolej
- zemní práce - násypy
- zemní práce - zářezy
- výhybky - klasická (≤ 50km/h)
  - štíhlá (≥ 60km/h)
- pažení mostních objektů
- vodoteč
- komunikace (silnice, cesta)
- dokončená žel. stavba
- úrovňový přejezd
- most
- propustek
- podchod
- silniční nadjezd (ochranné sítě) (ve výst., dokon.)
- nástupiště (stáv., ve výst., dokon.)
- zdi (opěrné / zárubní) (ve výstavbě, dokončené)
- VB DS pozemní objekty (vč. čekárny)

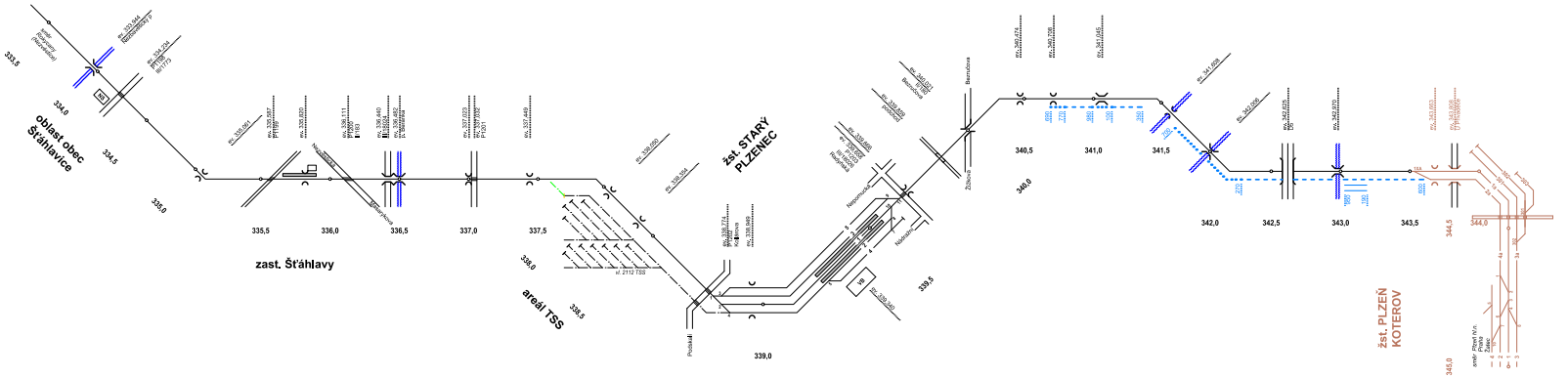
oblast obec Šťáhlavice
zast. Šťáhlavy
areál TSS
žst. STARÝ PLZENEC
žst. PLZEŇ KOTEROV
333,5
334,0
334,5
335,0
335,5
336,0
336,5
337,0
337,5
338,0
338,5
339,0
339,5
340,0
340,5
341,0
341,5
342,0
342,5
343,0
343,5
344,0
344,5
345,0

ČISTOPIS DOKUMENTACE 11/2020

1	Koncepce Místně nákladní	08/2021	Ing. Halama	Halama
Změna:	Název změny:	Datum:	Provedl:	Podpis:

Investor:

Objednatel:
Správa železnic, s.o.
Dlážděná 1003/7
110 00 Praha 1

Korespondenční adresa:
Správa železnic, s.o.
Stavební správa západ
Sokolovská 1955/278
190 00 Praha 9

Sdružení
MP+SP- Horažďovice - Koterov

Společník ve sdružení a zpracovatel části dokumentace:
SUDOP PRAHA a.s.
Olšanská 1a, 130 80 Praha 3
tel.: +420 267 094 111
fax: +420 224 230 316
e-mail: praha@sudop.cz

METROPROJEKT Praha a.s.
Argentinská 1621/36
170 00 Praha 7
generální ředitel: Ing. David Krása
tel.: +420 296 154 105
www.metroprojekt.cz
info@metroprojekt.cz

Souprava číslo:

HIP: Ing. Jan Nosek, tel.: 296 154 221 — Podpis: Nosek
Specialista profese: Ing. Jan Nosek — Podpis: Nosek
Stupeň: DUR

Název a účel díla:
Modernizace tratě Horažďovice předm. (mimo) - Plzeň-Koterov (mimo)

Zpracovatelské středisko:
S-60 DOPRAVNÍCH STAVEB
tel.: 296 154 247

Vedoucí střediska: Ing. Petr Zobal — Podpis:
Odpovědný projektant: Ing. Miroslav Halama — Podpis: Halama

Název části díla:
Souhrnná technická zpráva
Zásady organizace výstavby

B
B.8

Navrhoval: Ing. Miroslav Halama — Podpis: Halama
Kreslil: Hana Ranochová — Podpis: Ranochová
Skart. znak: V20/2041
Datum: 11/2020
Počet formátů: 28x A4
Měřítko: schéma

Název přílohy:
Etapizace výstavby
Etapy 1, 2

Změna: 1
Číslo příl.: 402

IČD:	18	7413	02	08	00	00